










## LEYENDA











N. de plantas

-  PLANTA BAJA
-  PLANTA BAJA +1
-  PLANTA BAJA +2
-  PLANTA BAJA +3
-  PLANTA BAJA +4
-  PLANTA BAJA +5

## Tipología del suelo

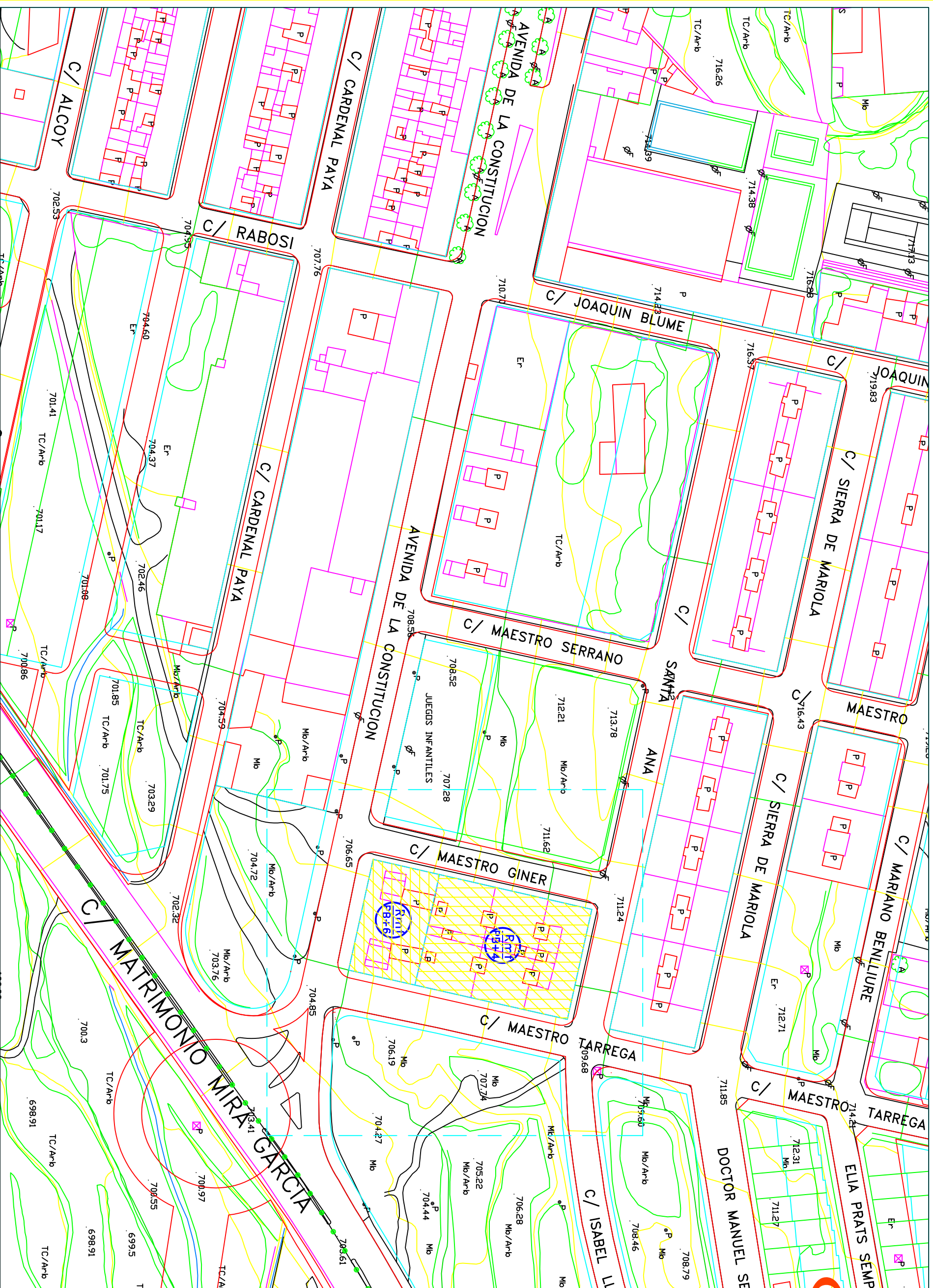
-  LIMITE DE SUELO URBANO
-  LIMITE DE AREA DE PLANEAMIENTO DIFERIDO
-  OTROS LIMITES DE AREAS

## Usos de parcelas

-  RESIDENCIAL UNIFAMILIAR
-  RES. UNIFAMILIAR AISLADA
-  RES. MULTIFAMILIAR
-  RES. MIXTO
-  INDUSTRIA
-  CONSERVACION DE EDIF. CATALOGO
-  EQUIPAMIENTO
-  ZONA VERDE LOCAL
-  ZONA VERDE PARTICULAR
-  ZONA VERDE SISTEMA GENERAL

FICHA NRO.

# 051



ALINEACIONES DE FACHADA Y USOS

Escala: 1/1000

EXCMO. AYUNTAMIENTO DE ONIL

Arquitecto: Ernesto M. Llopis Sanchez C/ Pintor Velazquez, 51 18 Telf: 96/ 5202894

